



The screenshot shows the iNaturalist project page for "NNB - Biodiversità in posa". The header features a green background with a close-up image of a ladybug on a leaf. The project title "NNB - Biodiversità in posa" is displayed in a dark banner. To the right, the "Informazioni" section includes a "Membri" button showing 269 members, a description of the project's goal, and a "Diario del Progetto" button. Below the header, a statistics bar shows: 120.969 OSSERVAZIONI, 8.011 SPECIE, 5.332 IDENTIFICATORI, and 227 OSSERVATORI. A "Statistiche" button is also present.

Category	Value
OSSERVAZIONI	120.969
SPECIE	8.011
IDENTIFICATORI	5.332
OSSERVATORI	227

Come utilizzare iNaturalist

iNaturalist è una piattaforma gratuita, sia Web che App, per registrare le osservazioni di piante e animali in natura, utilizzando fotografie e/o suoni registrati: condividi ciò che vedi in natura e contribuisce a diffondere conoscenza e informazioni sulla biodiversità!

How It Works



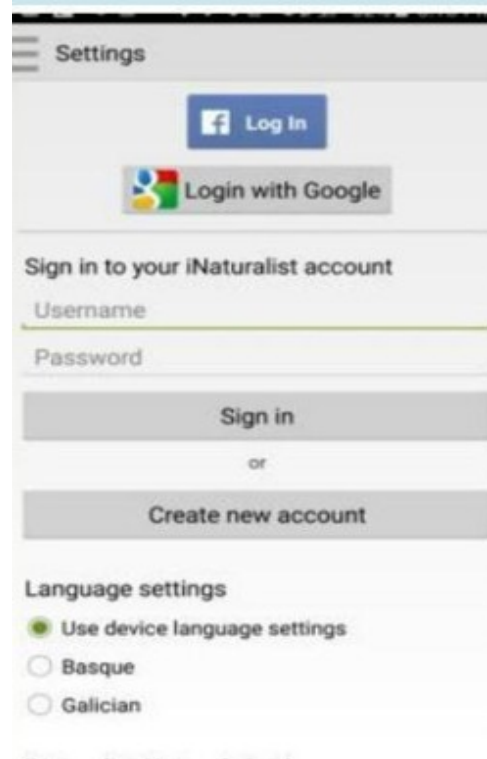
Come utilizzare iNaturalist sul tuo smartphone



1) Scarica la APP iNaturalist dal tuo store

2) Crea un tuo account usando la tua mail o con Google

Il tuo nickname sarà il nome con cui figureranno le tue osservazioni e con cui ti potrai interfacciare con il resto della community.



Come utilizzare iNaturalist sul tuo smartphone

3) Attiva la geolocalizzazione sul telefono, attraverso le opzioni di impostazione

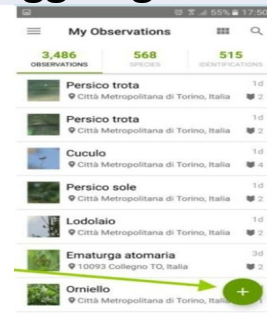
4) Tra i Progetti cerca “NNB - Biodiversità in posa” e iscriviti

([NNB - Biodiversità in posa · iNaturalist](#))



The screenshot shows the iNaturalist website interface. At the top, there is a navigation bar with the iNaturalist logo, a search icon, and links for 'Esplora', 'Comunità', and 'Di più'. On the right side of the navigation bar, there are links for 'Accedi o Registrati'. The main content area features a large green banner with a close-up image of a ladybug on a leaf. Below the image, there is a white box with the 'NETWORK NAZIONALE BIODIVERSITÀ' logo and the text 'NNB - Biodiversità in posa'. To the right of the banner, there is a green sidebar with the title 'Informazioni' and a 'Membri 84' button. The sidebar contains the following text: 'Partecipa anche tu alla identificazione di piante e di animali intorno a te!', 'Attraverso la partecipazione al progetto Citizen Science "Biodiversità in posa" si offre la possibilità a chiunque interessato a mettere in condivisione con il Network Nazionale per la', and a 'Leggi di più >' link. At the bottom of the sidebar, there is a 'SOLO MEMBRI DEL PROGETTO' label and a 'Diario del Progetto' button.

5) Premi “+” per aggiungere una nuova osservazione



The screenshot shows the 'My Observations' screen in the iNaturalist mobile app. At the top, there is a status bar with the time 17:50 and battery level 55%. Below the status bar, there is a navigation bar with a hamburger menu icon, the text 'My Observations', and a search icon. The main content area displays a list of observations with the following data:

Observation	Species	Identifications
Persico trota	3,486	568
Persico trota	1d	2
Persico trota	1d	2
Cuculo	1d	4
Persico sole	1d	2
Lodolaia	1d	2
Ematurga atomaria	3d	2
Orniello	1d	2

At the bottom of the list, there is a green arrow pointing to the right and a green plus sign (+) button.

6) Per aggiungere una nuova osservazione disponi di 5 opzioni

Le voci «scegli immagine» e «scegli il suono» si utilizzano per inserire

un dato fotografato o registrato in precedenza ma non inserito direttamente in campo.

Le voci “scatta foto” e “registra suono” permettono di fotografare o registrare direttamente usando l’App.

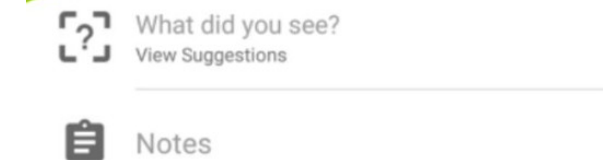

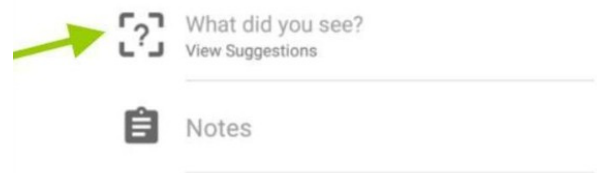
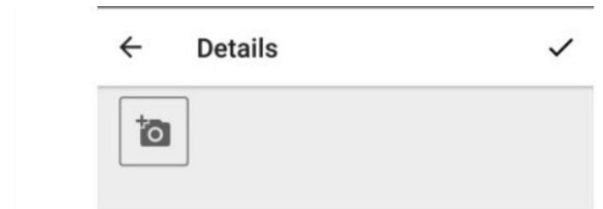
Inserendo un dato, si aprirà questa finestra. Il primo campo è per il nome della specie.

Se lo conosci, puoi indicarlo direttamente. Altrimenti puoi chiedere aiuto all’IA di iNaturalist. Ti suggerirà un nome per l’animale o la pianta che hai fotografato.

Puoi anche lasciare il campo bianco e aspettare un’identificazione.

7) Seleziona aggiungi al Progetto **NNB –Biodiversità in posa**

8) Quando hai finito, ricordati di **attivare il segno di spunta**, altrimenti l’osservazione non verrà registrata. Se non c’è campo non preoccuparti, una volta attivata la spunta, l’osservazione verrà caricata automaticamente in un momento successivo.



Come utilizzare iNaturalist sul tuo PC

1) Accedi al sito www.inaturalist.org

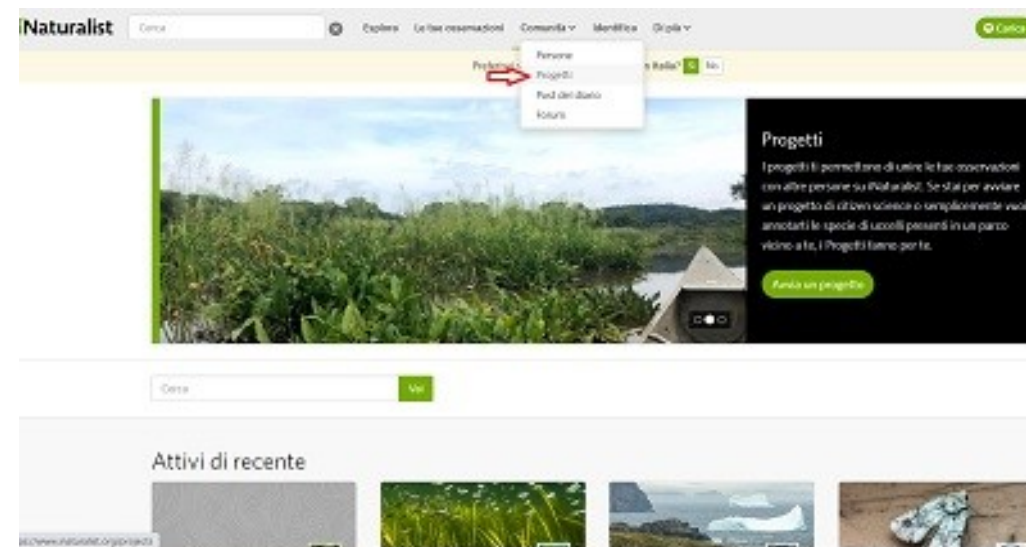
2) Crea un tuo account usando la tua mail

Il tuo nickname sarà il nome con cui figureranno le tue osservazioni e con cui ti potrai interfacciare con il resto della community.

3) Dopo esserti registrato potrai accedere ad iNaturalist inserendo la tua mail e password o utilizzando il tuo profilo social associato

4) Nel menu orizzontale Comunità seleziona Progetti

5) Cerca il **Progetto NNB – Biodiversità in posa**



6) Clicca su «UNISCITI» per Iscriverti al progetto **NNB - Biodiversità in posa**



Informazioni [Unisciti](#)  84

Partecipa anche tu alla identificazione di piante e di animali intorno a te!

Attraverso la partecipazione al progetto Citizen Science "Biodiversità in posa" si offre la possibilità a chiunque interessato a mettere in condivisione con il Network Nazionale per la

[Leggi di più >](#)

SOLO MEMBRI DEL PROGETTO [Diario del Progetto](#)

7) Per inserire le tue osservazioni, dalla tua homepage clicca su CARICA

Modifica di 1 osservazione:

✎ Dettagli ▾

🔍 Nome della specie

📅 Data

📍 Localizzazione

Note

La posizione è pubblica ▾

In Cattività / Coltivato

🏷 Etichette ▾

📁 Progetti ▾

📊 Campi ▾

🕒 Scostamento ▾

Inserendo un dato, si aprirà questa finestra. Il primo campo è per il nome della specie.

Se lo conosci, puoi indicarlo direttamente. Altrimenti puoi chiedere aiuto all'IA di iNaturalist. Ti suggerirà un nome per l'animale o la pianta che hai fotografato.

Puoi anche lasciare il campo bianco e aspettare un'identificazione.

Inserisci i dati di geolocalizzazione... altrimenti la segnalazione non potrà essere validata e sarà priva di valore!

Aggiungi al progetto: **NNB - biodiversità in posa**

Quando hai terminato l'inserimento dei dati, clicca in alto a destra su invia, per inviare l'osservazione

+ Aggiungi ▾ × Rimuovi ✎ Combina 🔄 Duplica 📌 Seleziona tutto

Modifica di 1 osservazione:

✎ Dettagli ▾

🔍 Nome della specie

📅 2022/05/05 09:15

📍 Città Metropolitana di Roma

Note

La posizione è pubblica ▾

In Cattività / Coltivato

🏷 Etichette ▾

📁 Progetti ▾

📊 Campi ▾

🕒 Scostamento ▾

Caricamento dei metadati...

🔍 Nome della specie

📅 2022/05/05 09:15

📍 Città Metropolitana di Roma

Note

Invia 1 osservazione

È possibile visualizzare le osservazioni su mappa

The screenshot shows the iNaturalist interface for the species "Carota" (Daucus carota) on the island of Pantelleria, Italy. The page displays 130 observations, 68 species, 54 identifiers, and 4 observers. A map on the left shows the island with observation points marked by red dots. A list of observations on the right includes photos and details for each observation, such as the date and location. The taxonomic breakdown on the right shows the following hierarchy: Carota (Daucus carota), Polipodio Meridionale (Polypodium carolinianum), Sottofamiglia Anacardiaceae, Sottofamiglia Brassicoideae, and Genere Erica.

Mapa delle osservazioni



[Osservazioni · iNaturalist](#)